


10. Planten en dieren

Langs de oevers groeien diverse soorten planten, bijvoorbeeld riet, grote lisdodde (met aan het uiteinde de karakteristieke sigaar), watermunt, harig wilgenroosje, egelskop en zwanenbloem. In dichte riet hoort u vaak de kleine karekiet zingen. Het zijn kleine bruine vogels die in het riet een nestje tussen de stengels vlechten.

Bij de brug met blauwe leuning linksaf (Kroosvaart), rechtsaf (Vaartdreef), oversteken en linksaf (Kalmoesvaart), linksaf pad achter de huizen vóór huisnummer 2. Deze vijver is vrijwel omsloten met tuinen aan het water. Linksaf, na de brug rechtsaf (Heemstvaart).



11. Vijver Heemstvaart


In tegenstelling tot de hoge wateringen is het stadswater op het polderniveau meestal niet helder omdat het zo laag ligt. Kijk maar hoe diep u in het water kunt kijken.



Rechtsaf (Egelskopvaart), linksaf (Holpijpvart), linksaf (Weteringdreef), oversteken en rechtsaf (Clematispark), rechtsaf (Bremspark), links aanhouden langs het parkeerterrein en de vijver.

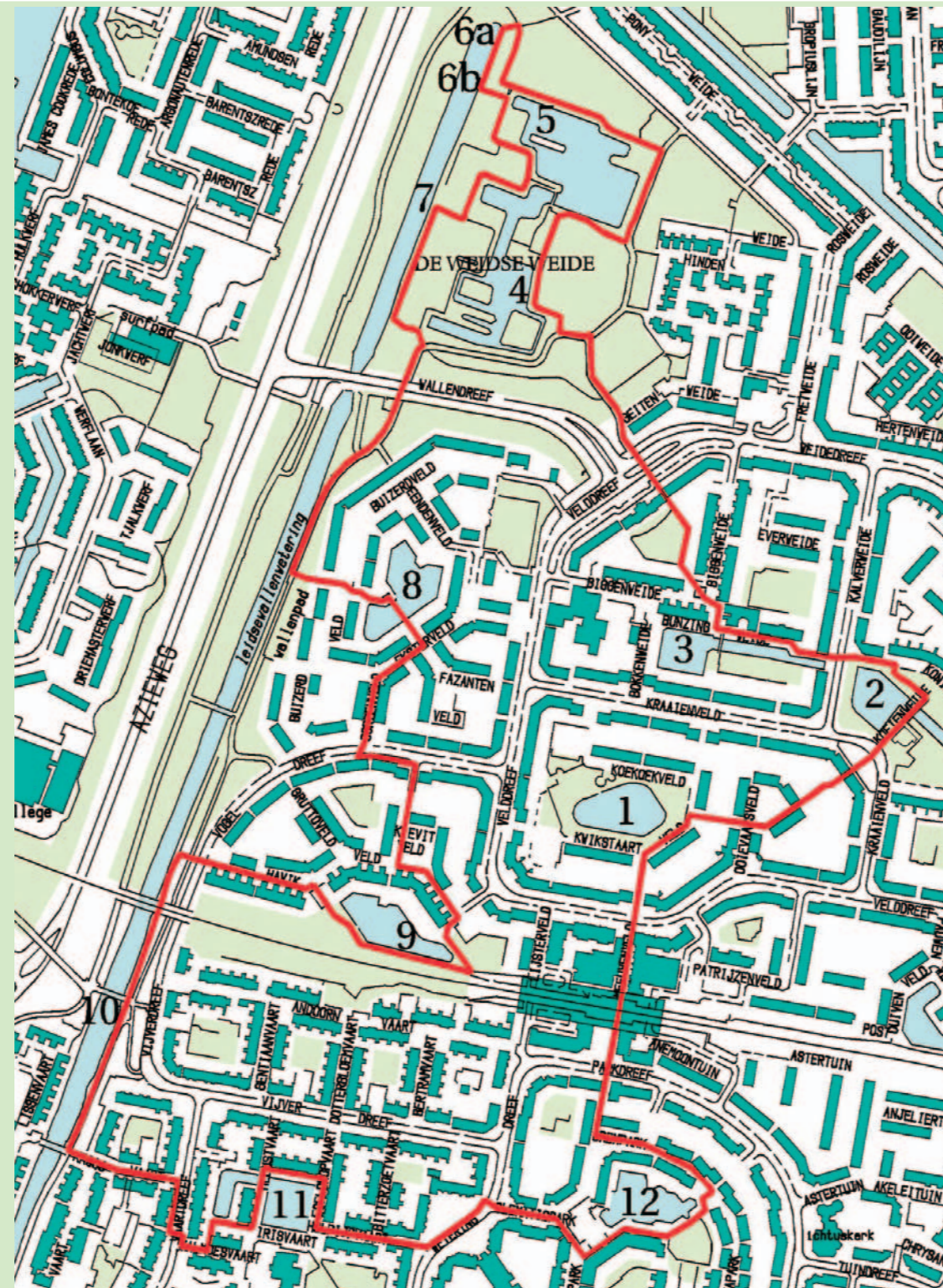
12. Vijver Azaleapark

Zoetermeer heeft een gescheiden rioolsysteem met een aparte schoonwaterriool en een vuilwaterriool. Het regenwater van regenpijpen en dat op straat in de straatputten loopt, wordt via het schoonwaterriool afgevoerd naar het oppervlaktewater (bijv. sloot, singel, vijver, plas).



Vijver volgen tot op Azaleapark, linksaf en bij huisnummer 2 rechtsaf. Parkdreef oversteken en u bent weer terug bij de wijkpost.

Colofon
Uitgave: Gemeente Zoetermeer in het kader van het Waterplan Zoetermeer
Oplage: 500 exemplaren (september 2006)
Tekst: Team Natuur- en Milieueducatie
Fotografie: Team Natuur- en Milieueducatie



gemeente
Zoetermeer

Ruimte
Afdeling Stadsbeheer

Natuurlijk Zoetermeer

Wandelroute
Water in Seghwaart

Waterplan Zoetermeer

