

Plangebied



Cadenza 2

Enkelbestemmingen



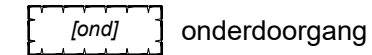
Gemengd

Bouwvlakken

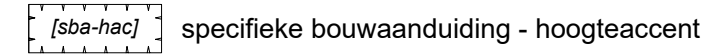


bouwvlak

Bouwaanduidingen

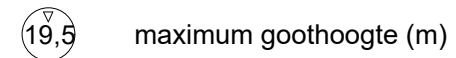


onderdoorgang



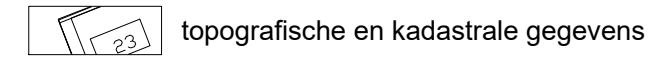
specifieke bouwaanduiding - hoogteaccent

Maatvoeringen



maximum goothoogte (m)

Verklaring



topografische en kadastrale gegevens

datum 28-04-2020
 schaal 1 : 1000
 formaat A3
 proj. nr. -
 blad 1/1

gemeente
Zoetermeer
 bestemmingsplan
Cadenza 2
 planid : NL.IMRO.



Plankaart
 stedenbouwkundig tekenwerk
 M 06 123 987 02 - info@plankaart.nl
 www.plankaart.nl

planstatus : ontwerp